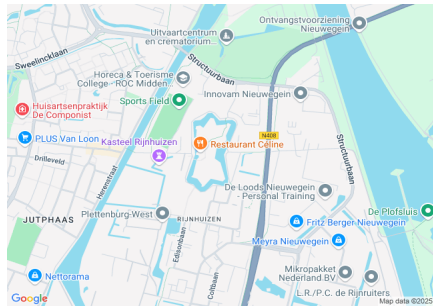




# Gracht rond Fort Jutphaas te Nieuwegein



## Algemene beschrijving

Coördinaten: 52.03755535777438, 5.101394748687782  
 Grootte: 2,7 ha  
 Max. diepte: 3 meter  
 Gem. breedte: 30 meter  
 Watertype: fortgracht  
 Opgenomen in: Gezamenlijke lijst van viswateren  
 Naam HSV/HSF: HSV de Vaart Poscar  
 Plaats HSV/HSF: Nieuwegein



## Visrecht

Verhuurder visrecht:  
 Visrecht hengelsportvereniging:

Gemeente Nieuwegein  
 volledig visrecht gehuurd van eigenaar

## Huidige ecologie & milieu

### Waterplantenbedekking zomer:

Totaal waterplanten: 15 %  
 Bovenwaterplanten: 1 %  
 Drijfbladplanten: 12 %  
 Onderwaterplanten: 2 %

### Milieu overig:

Doorzicht: 40 – 60 cm  
 Bodemsoort: 10 - 25 cm  
 Bagger: Nee  
 Vismigratie mogelijk:

### Meest gevangen vissoorten:



karper




blankvoorn



baars

Viswatertype: Blankvoorn-brasem viswatertype



## Sportvisserij



karpervisser



recreatievisser

Meest gewaardeerd door de sportvisser  
 mooie omgeving  
 goede karpersstand (grote vissen)  
 viswater vlakbij de bebouwde kom

Belangrijkste knelpunten sportvisserij:  
 water slecht bevisbaar door oeverbegroeiing  
 te weinig parkeergelegenheid bij het water

Gewenste maatregelen sportvisserij:

| <b>Sportvisserij</b>                          |   |
|---|---|
| Omschrijving wedstrijdtraject(en)             | geen                                      |
| Bijzondere regels                             | geen                                      |
| Aanwezige voorzieningen                       |   |
|   |   |
| Aantal vissers per dag gedurende zomerperiode | werkdag: 2<br>  weekend: 4<br>  topdag: 6 |

| <b>Visserijbeheer</b>                          |                |  |                                 |
|--|----------------|--|---------------------------------|
| Vissterfte: (laatste 5 jaar)                   | geen           |  |                                 |
| Visuitzettingen: (laatste 5 jaar)              | <i>Jaartal</i> | <i>Vissoort</i>  | <i>Omschrijving (Aantal/kg)</i> |
|  | 2019           | karper   | 50 kg SchubKarper               |
|  | 2019           | karper   | 50 kg spiegelkarper             |
| Visonttrekking:                                | <i>Nee</i>     |  |                                 |
| Is er een visserijkundig onderzoek uitgevoerd? | <i>Ja</i>      | Visserijkundig onderzoek is uitgevoerd in 2007 door Sportvisserij Nederland. |                                 |
| Overige/bijzonderheden                         | geen           |  |                                 |

| <b>Wensen/actieplan komende 5 jaar</b> |   |                     |
|--|---|---------------------|
| Wensen                                 | Verbeteren bevisbaarheid door het creëren van visplaatsen aan de binnen- en buitenring. Gedacht wordt aan het selectief en pleksgewijs snoeien of kappen van oeverbegroeiing, aanpassingen in het talud of de aanleg van (drijvende) steigers.  |                     |
| Actieplan: (laatste 5 jaar)            | <i>Jaartal</i>  | <i>Omschrijving</i> |
|  | 2019  | geen                |
|  | 2020  | geen                |
|  | 2021  | geen                |
|  | 2022  | geen                |
|  | 2023  | geen                |
| Overige bijzonderheden                 | De gracht rond Fort Jutphaas is één van de mooiste en meest karakteristieke/historische wateren va Nieuwegein met een bijzondere waarde voor met name de karpervissers. Momenteel kunnen slechts enkele vissers tegelijk op dit water vissen a.g.v. de beperkte toegankelijkheid van de oevers. |                     |